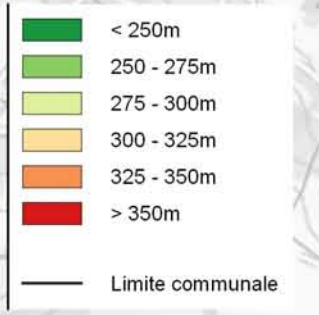
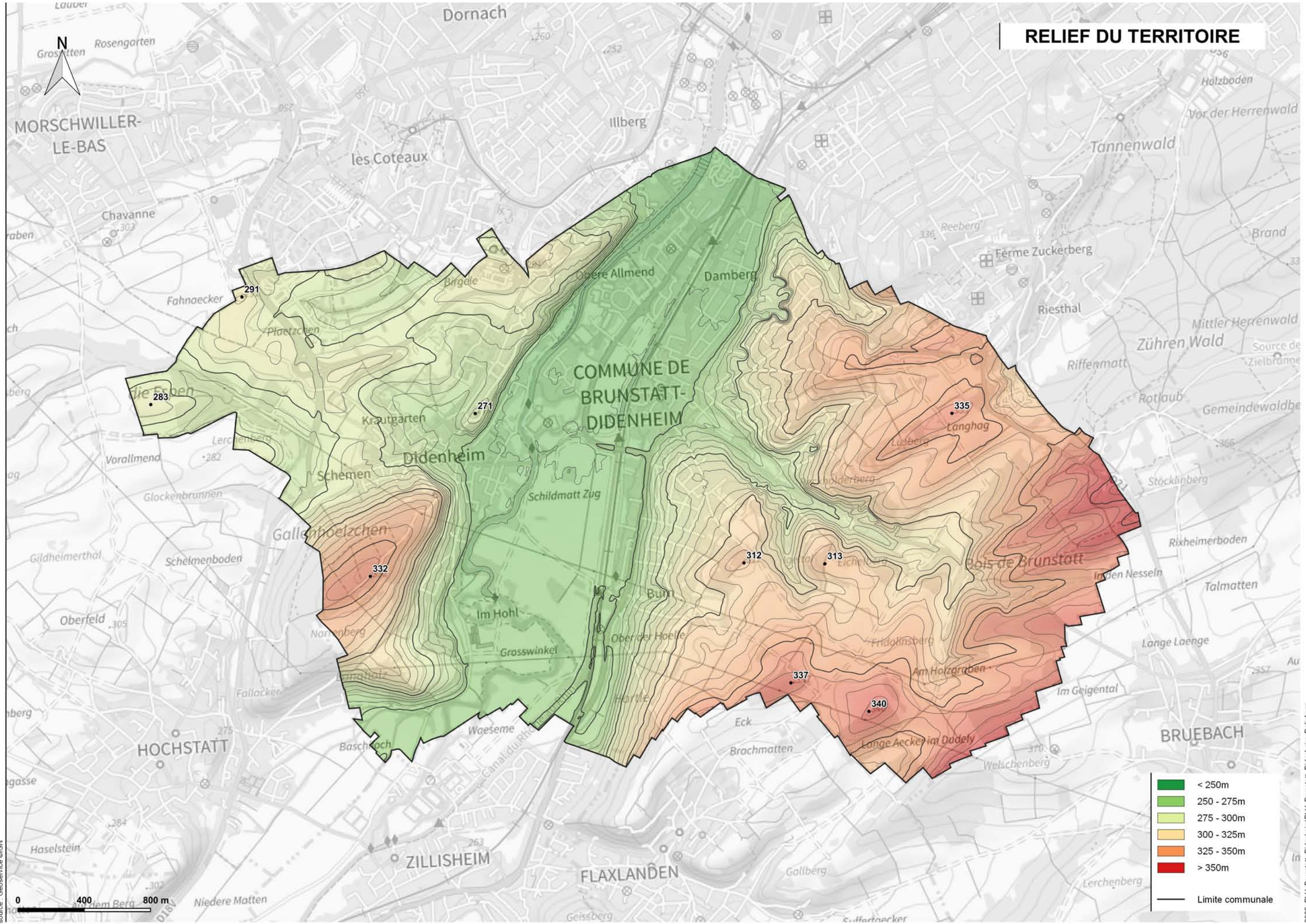
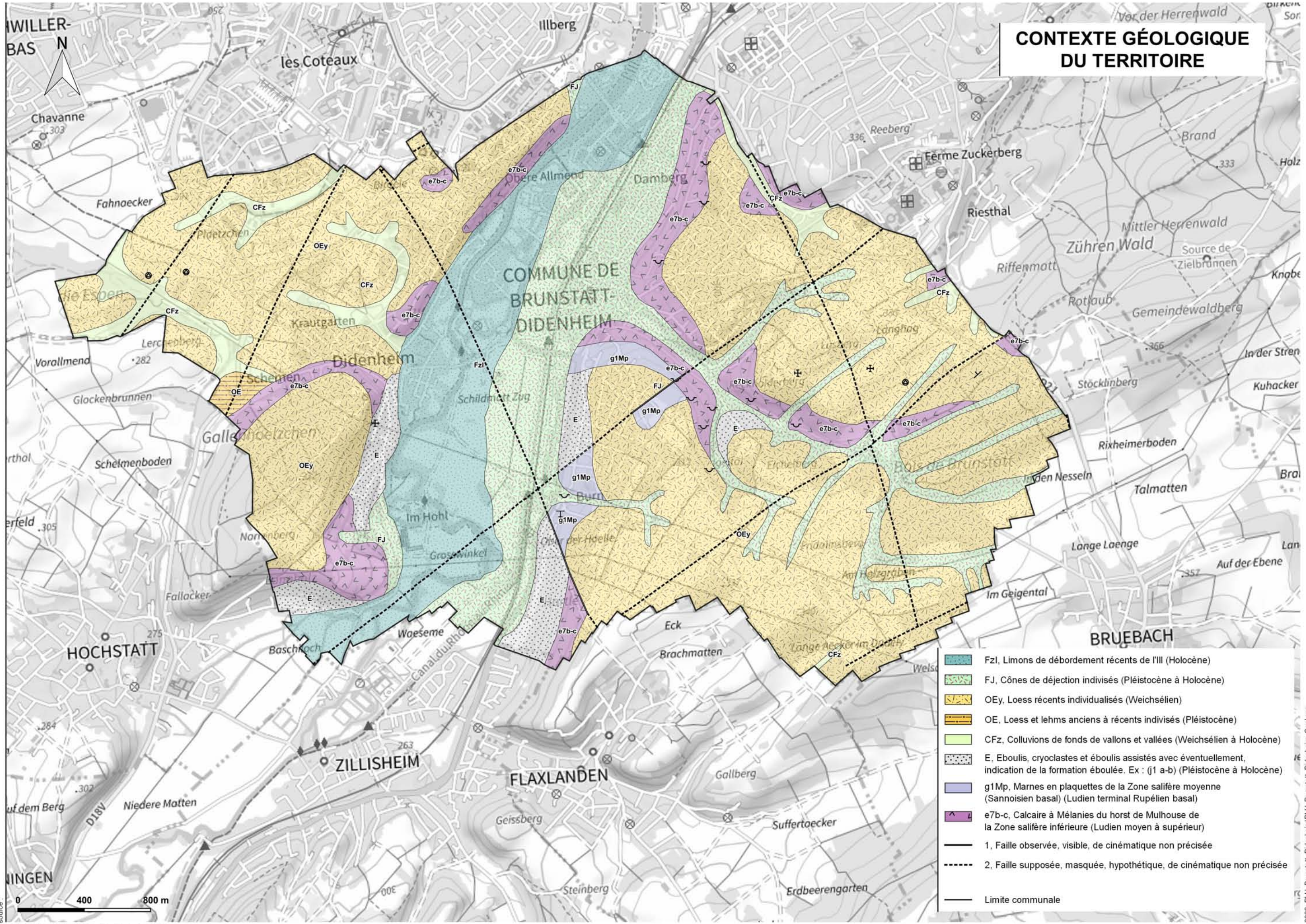


RELIEF DU TERRITOIRE

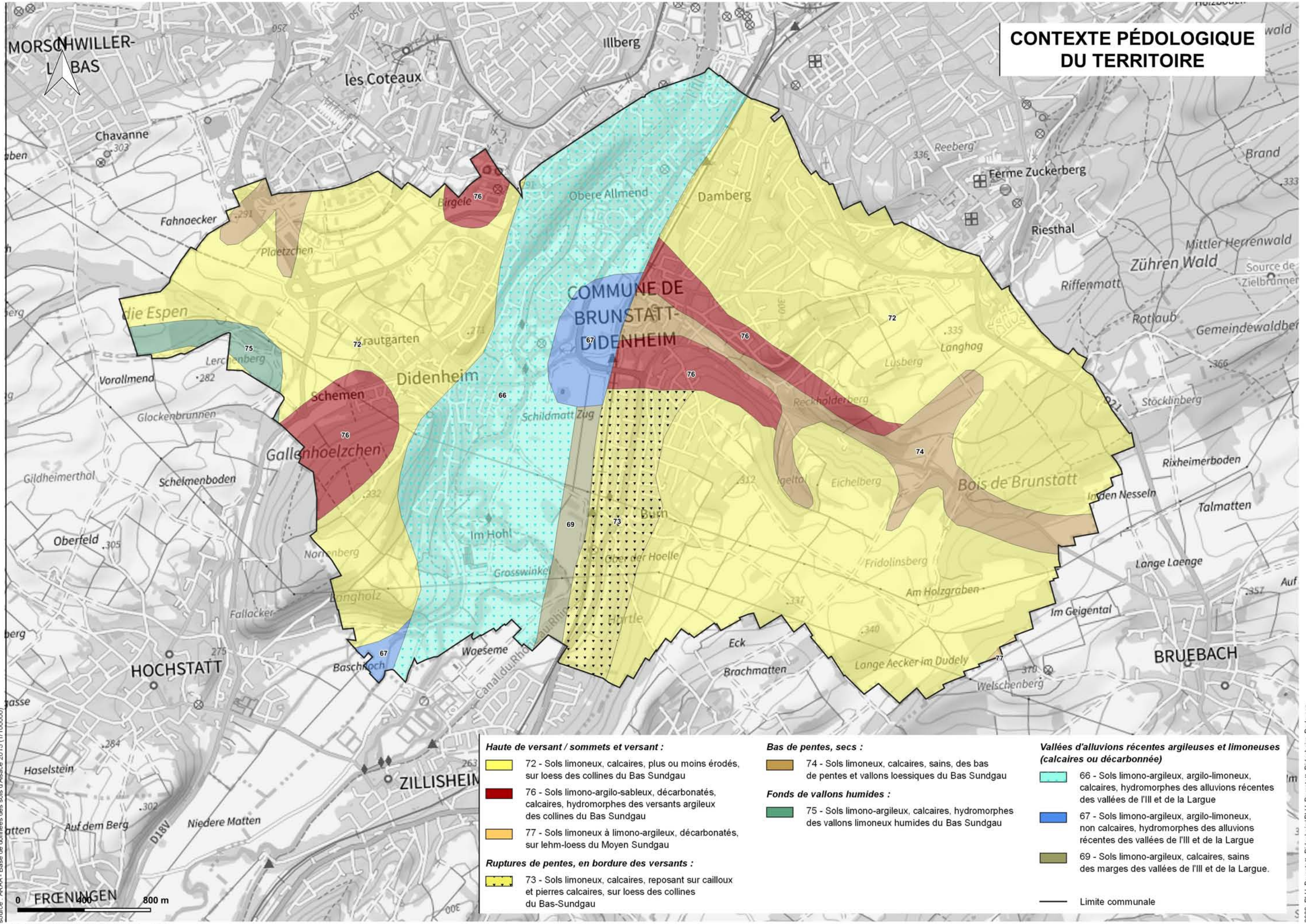


CONTEXTE GÉOLOGIQUE DU TERRITOIRE



- FzI, Limons de débordement récents de l'IlI (Holocène)
- FJ, Cônes de déjection indivisés (Pléistocène à Holocène)
- OEy, Loess récents individualisés (Weichsélien)
- OE, Loess et lehms anciens à récents indivisés (Pléistocène)
- CFz, Colluvions de fonds de vallons et vallées (Weichsélien à Holocène)
- E, Éboulis, cryoclastes et éboulis assistés avec éventuellement, indication de la formation éboulée. Ex : (j1 a-b) (Pléistocène à Holocène)
- g1Mp, Marnes en plaquettes de la Zone salifère moyenne (Sannoisien basal) (Ludien terminal Rupélien basal)
- e7b-c, Calcaire à Mélanies du horst de Mulhouse de la Zone salifère inférieure (Ludien moyen à supérieur)
- 1, Faille observée, visible, de cinématique non précisée
- 2, Faille supposée, masquée, hypothétique, de cinématique non précisée
- Limite communale

CONTEXTE PÉDOLOGIQUE DU TERRITOIRE



Haute de versant / sommets et versant :

- 72 - Sols limoneux, calcaires, plus ou moins érodés, sur loess des collines du Bas Sundgau
- 76 - Sols limono-argilo-sableux, décarbonatés, calcaires, hydromorphes des versants argileux des collines du Bas Sundgau
- 77 - Sols limoneux à limono-argileux, décarbonatés, sur lehm-loess du Moyen Sundgau

Ruptures de pentes, en bordure des versants :

- 73 - Sols limoneux, calcaires, reposant sur cailloux et pierres calcaires, sur loess des collines du Bas-Sundgau

Bas de pentes, secs :

- 74 - Sols limoneux, calcaires, sains, des bas de pentes et vallons loessiques du Bas Sundgau

Fonds de vallons humides :

- 75 - Sols limono-argileux, calcaires, hydromorphes des vallons limoneux humides du Bas Sundgau

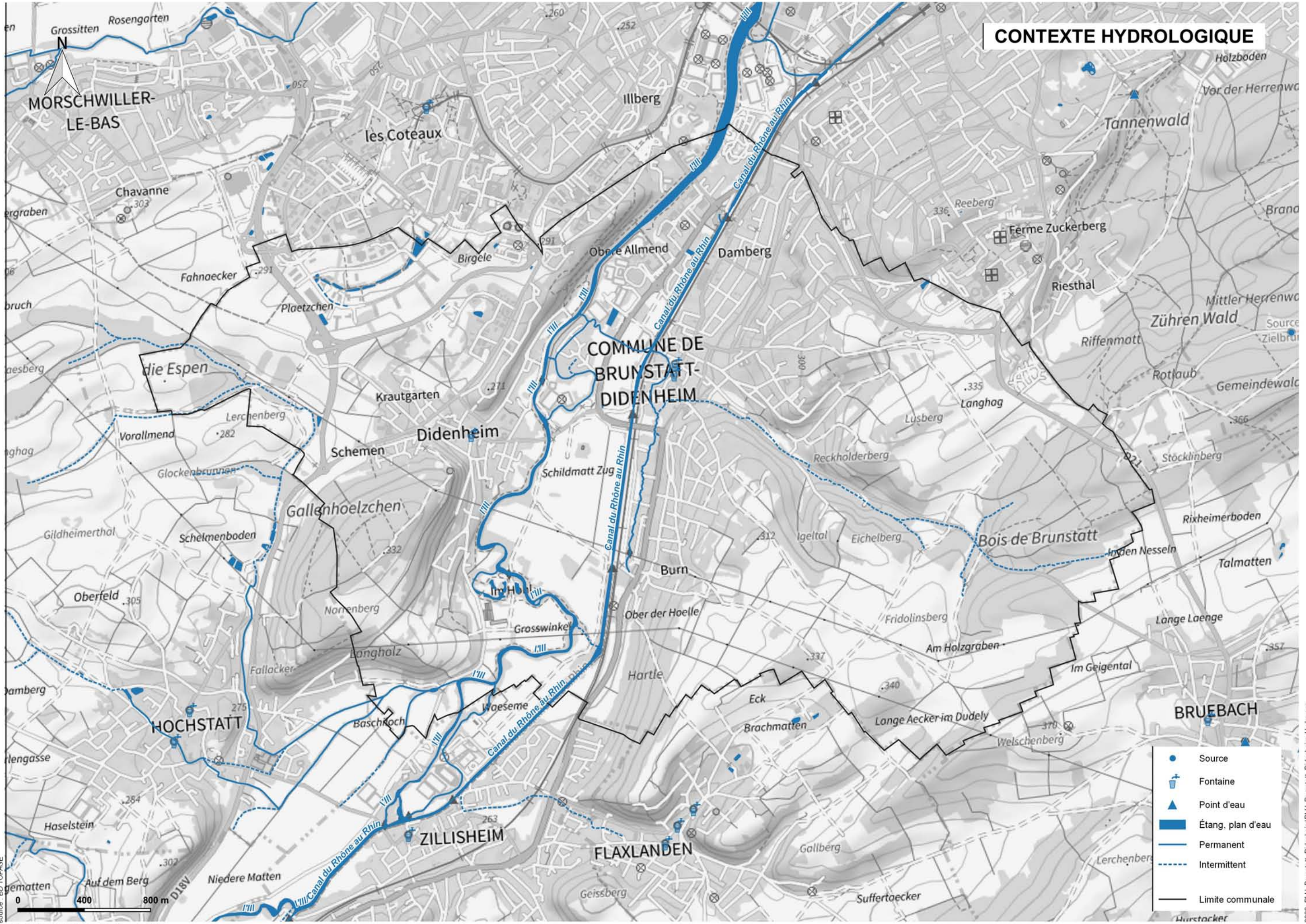
Vallées d'alluvions récentes argileuses et limoneuses (calcaires ou décarbonnée)

- 66 - Sols limono-argileux, argilo-limoneux, calcaires, hydromorphes des alluvions récentes des vallées de l'Ill et de la Largue
- 67 - Sols limono-argileux, argilo-limoneux, non calcaires, hydromorphes des alluvions récentes des vallées de l'Ill et de la Largue
- 69 - Sols limono-argileux, calcaires, sains des marges des vallées de l'Ill et de la Largue.

— Limite communale

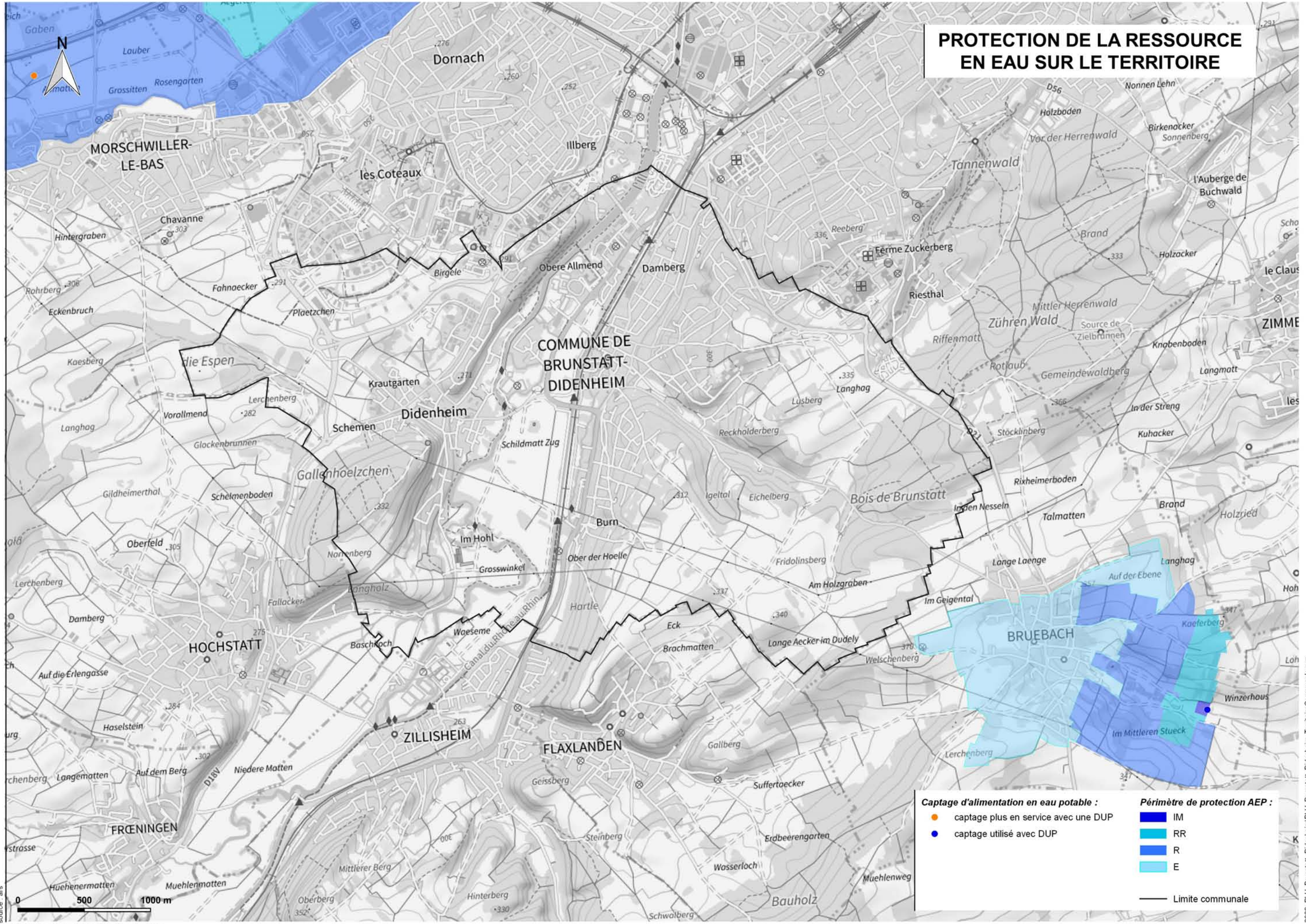
Fond : Service de visualisation WMVS Geoportail Publics
Source : ARAA - Base de données des sols d'Alsace 2015 (1/100000)

CONTEXTE HYDROLOGIQUE



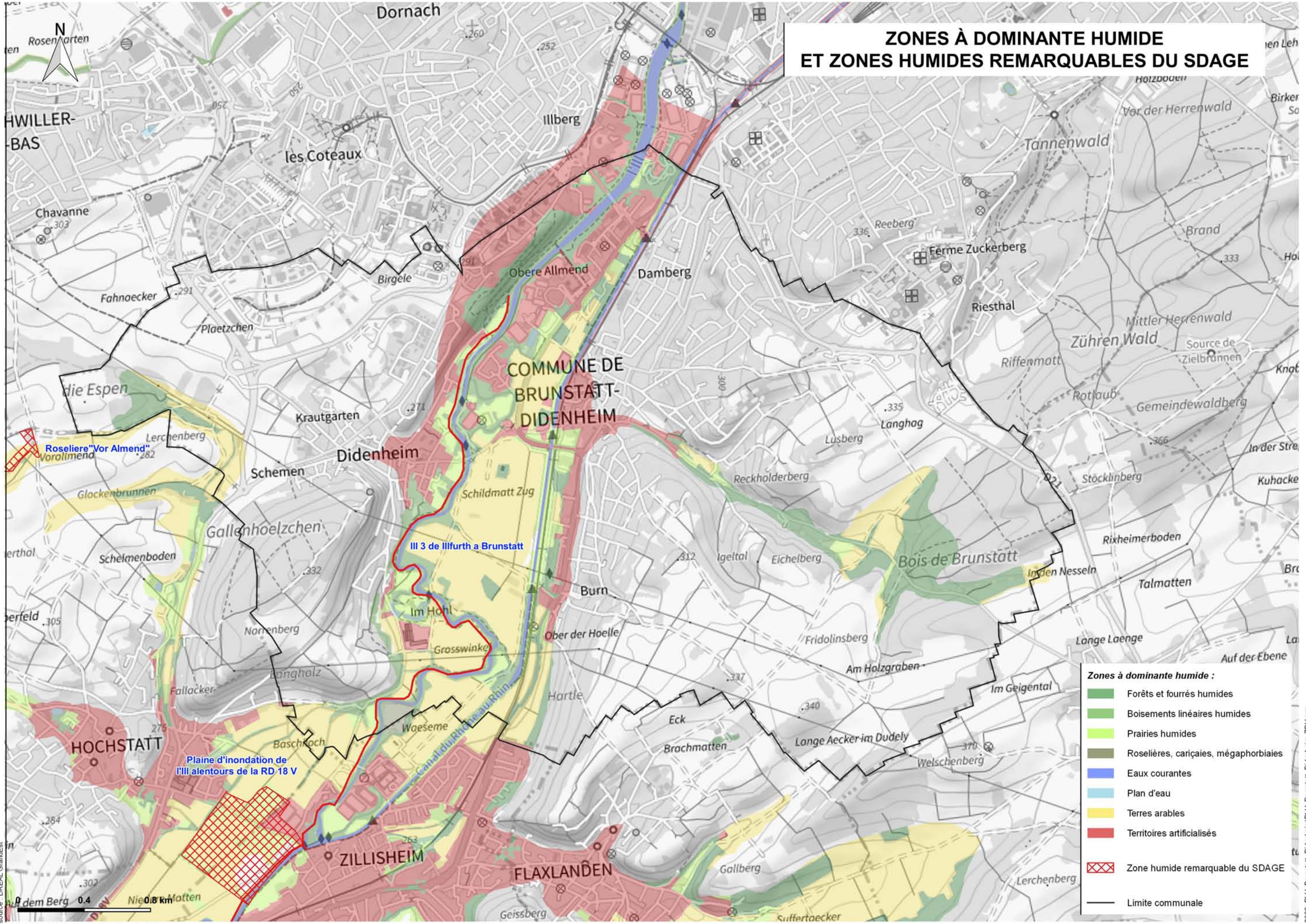
- Source
- 🏠 Fontaine
- ▲ Point d'eau
- Étang, plan d'eau
- Permanent
- - - Intermittent
- Limite communale

PROTECTION DE LA RESSOURCE EN EAU SUR LE TERRITOIRE



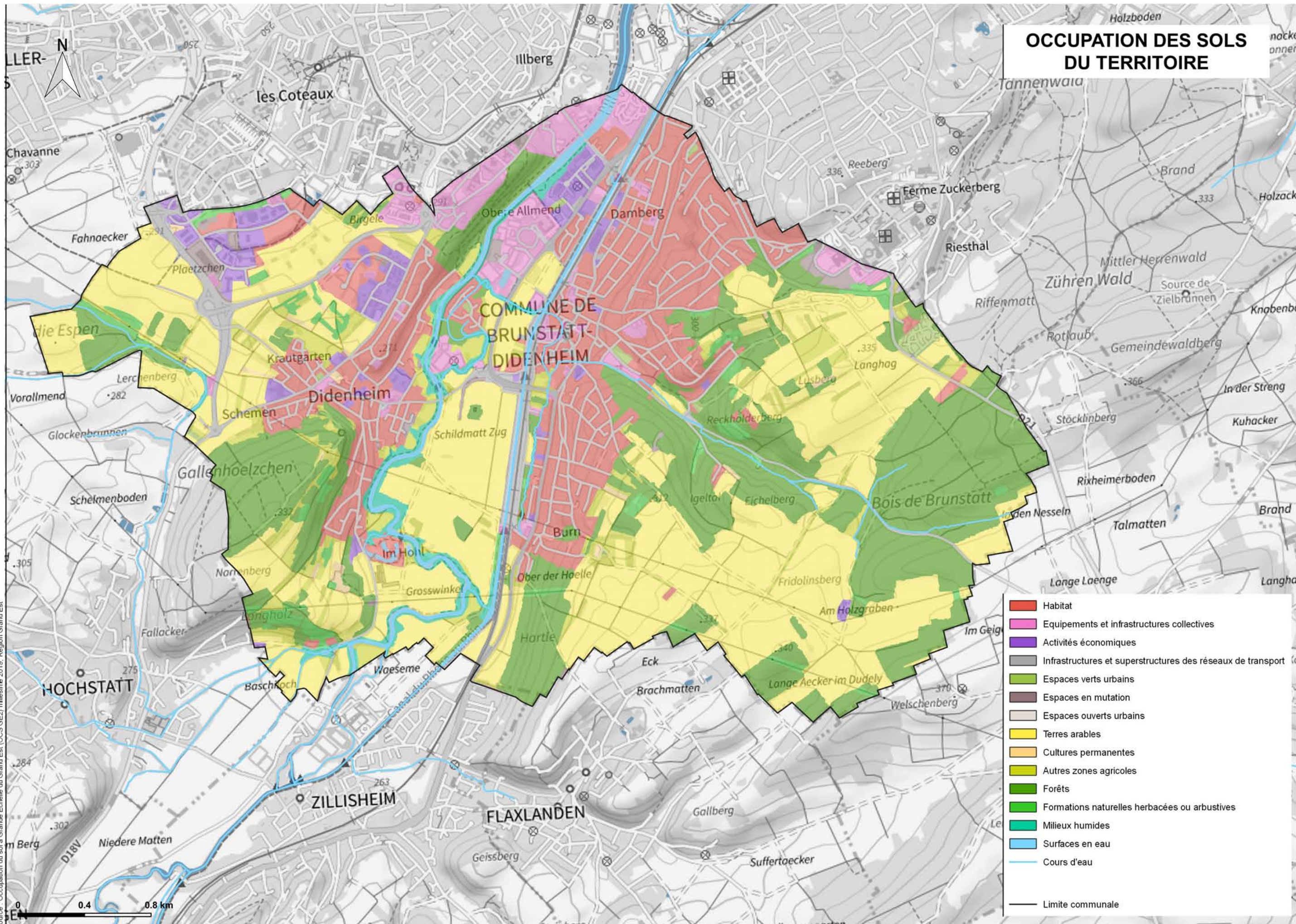
Captage d'alimentation en eau potable :		Périmètre de protection AEP :	
● orange	captage plus en service avec une DUP	■ RR	IM
● blue	captage utilisé avec DUP	■ R	RR
		■ E	R
		—	Limite communale

ZONES À DOMINANTE HUMIDE ET ZONES HUMIDES REMARQUABLES DU SDAGE



- Zones à dominante humide :**
- Forêts et fourrés humides
 - Boisements linéaires humides
 - Prairies humides
 - Roselières, cariçaias, mégaphorbiaies
 - Eaux courantes
 - Plan d'eau
 - Terres arables
 - Territoires artificialisés
 - Zone humide remarquable du SDAGE
 - Limite communale

OCCUPATION DES SOLS DU TERRITOIRE

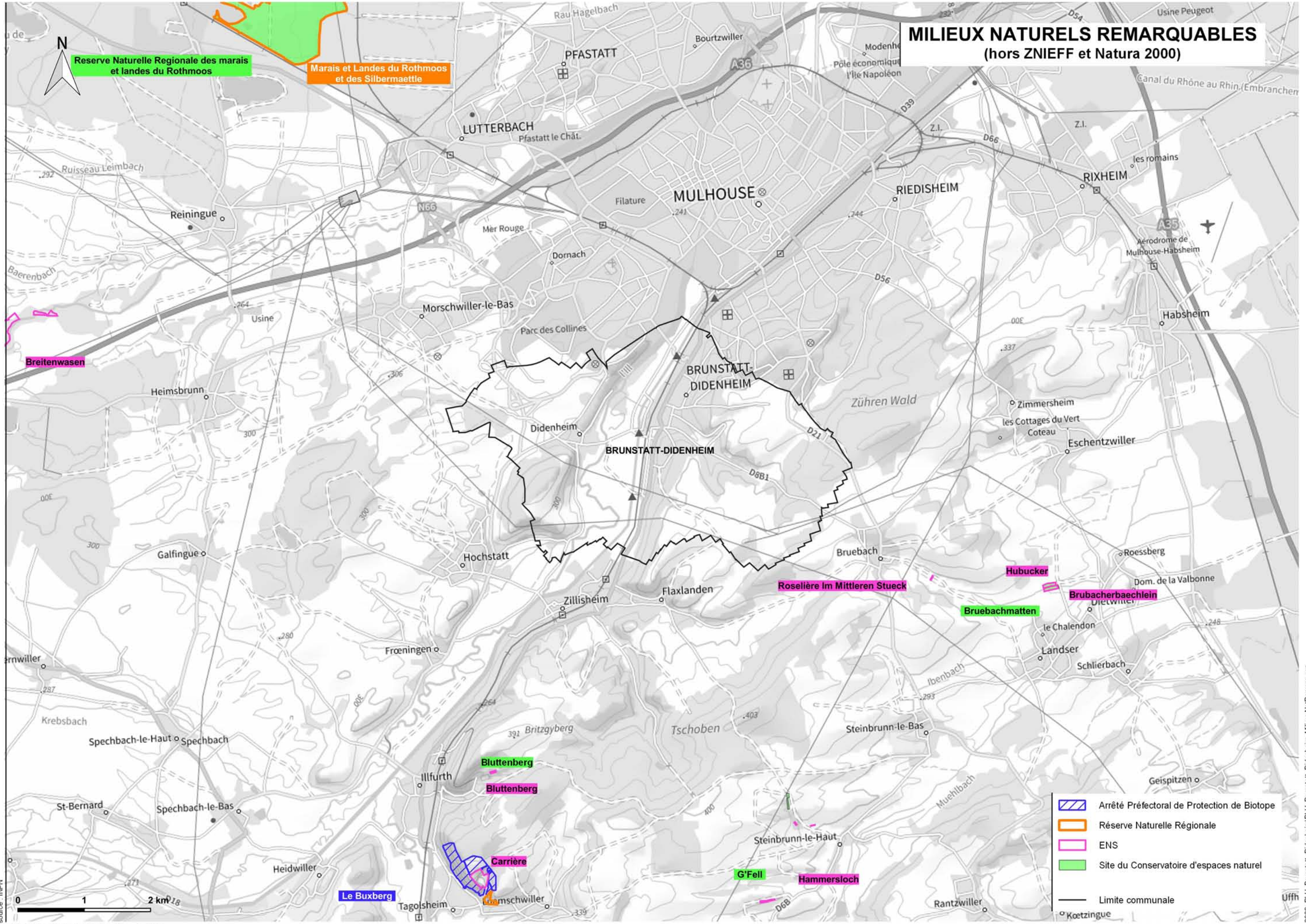


- Habitat
- Equipements et infrastructures collectives
- Activités économiques
- Infrastructures et superstructures des réseaux de transport
- Espaces verts urbains
- Espaces en mutation
- Espaces ouverts urbains
- Terres arables
- Cultures permanentes
- Autres zones agricoles
- Forêts
- Formations naturelles herbacées ou arbustives
- Milieux humides
- Surfaces en eau
- Cours d'eau
- Limite communale

Fond : Service de visualisation WMVS, Geoportail Publics
 source : Occupation du sol à Grande Echelle du Grand Est (OCSE GE2) millésime 2019, Région Grand Est

3630_PLU_Brunstatt_Didenheim_PLU_Brunstatt_Didenheim_TerritoireCommune.qgz

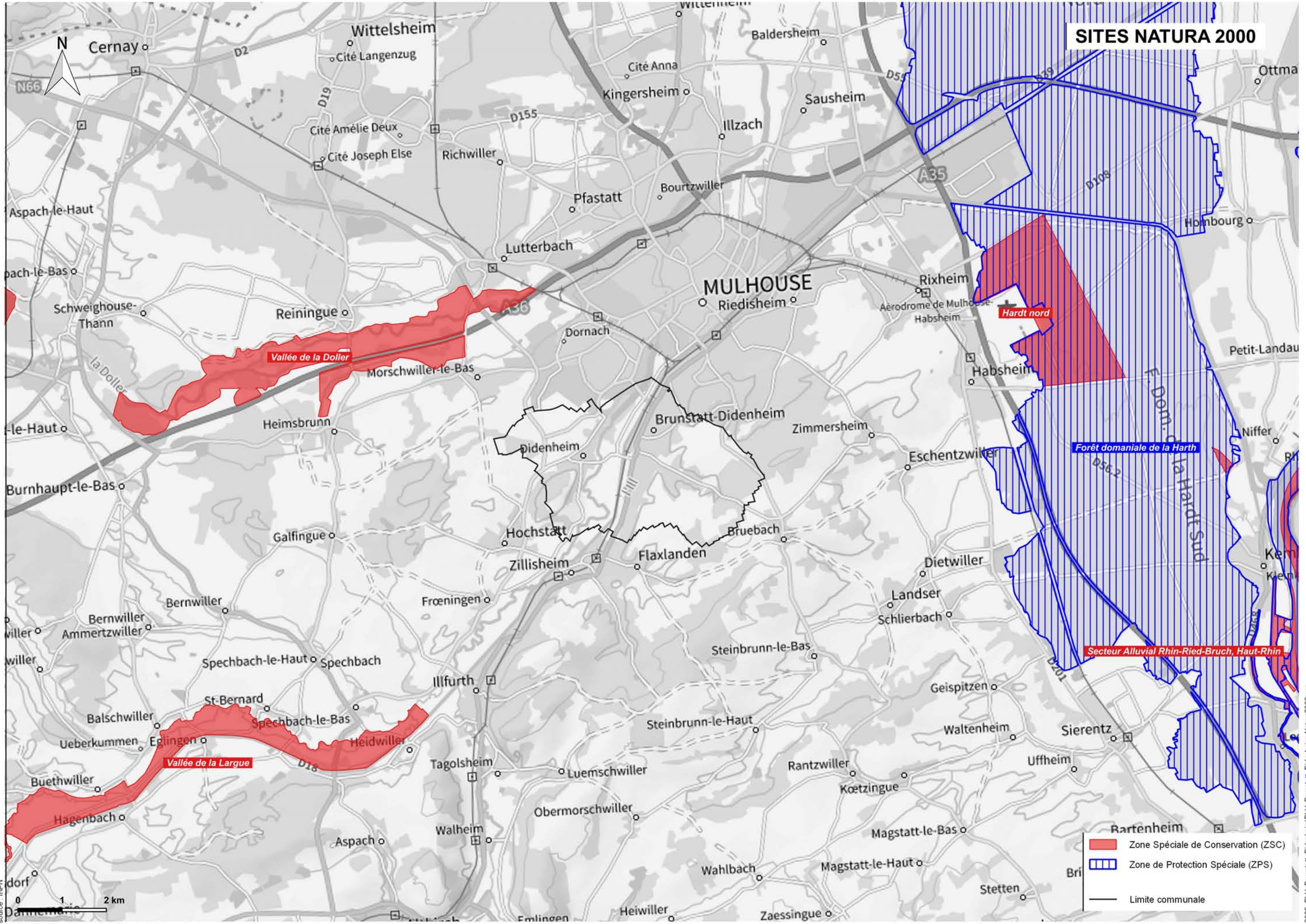
MILIEUX NATURELS REMARQUABLES (hors ZNIEFF et Natura 2000)



- Arrêté Préfectoral de Protection de Biotope
- Réserve Naturelle Régionale
- ENS
- Site du Conservatoire d'espaces naturel
- Limite communale
- Koettingue

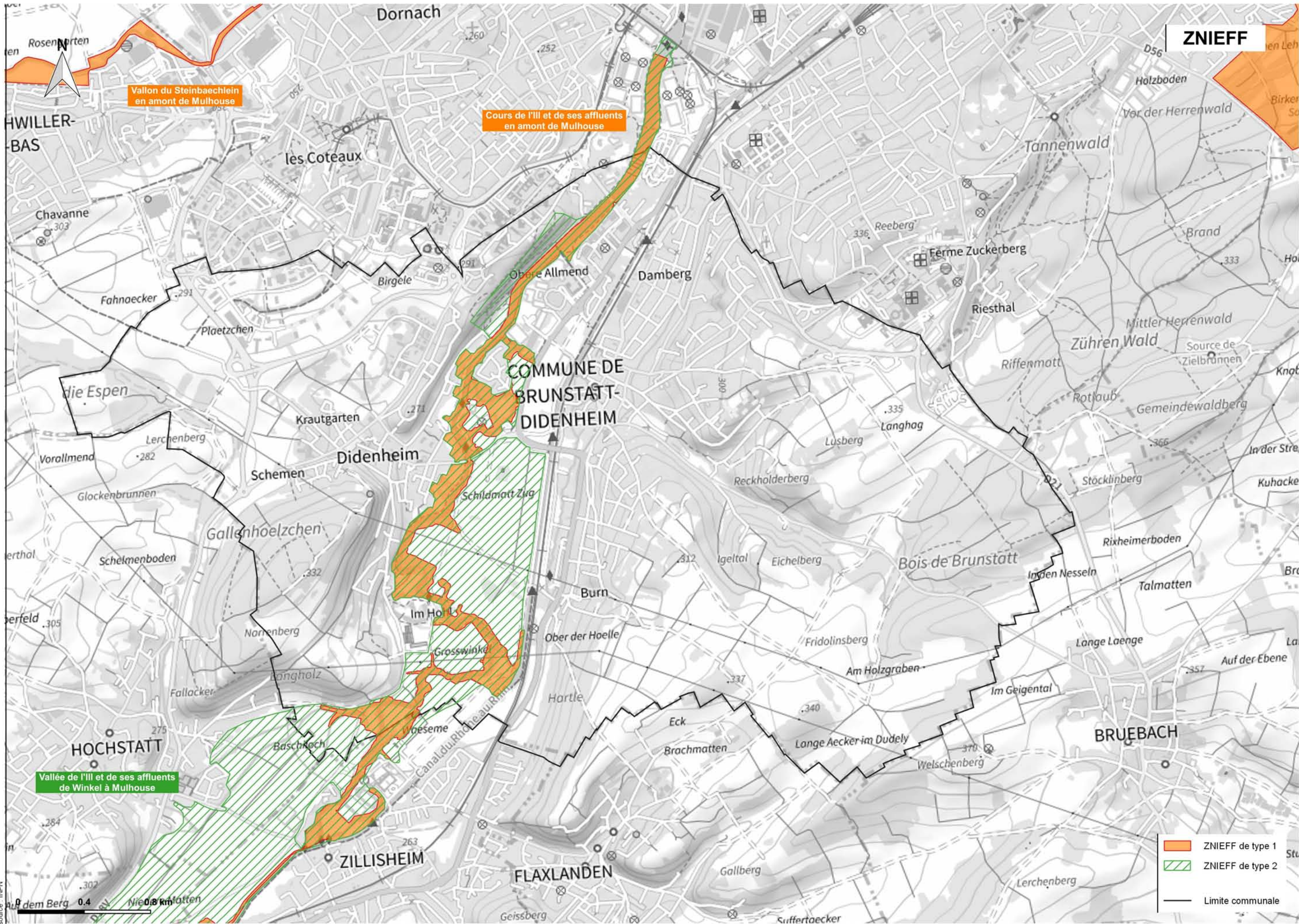
fond : Service de visualisation WM/TS Geoportail Publiques
 source : IGN

3630_PLU_Brunstatt_DidenheimPLU_Brunstatt_Didenheim_MilieuxNatRemarq.qgz



SITES NATURA 2000

- Zone Spéciale de Conservation (ZSC)
- Zone de Protection Spéciale (ZPS)
- Limite communale



ZNIEFF

Vallon du Steinbaechlein en amont de Mulhouse

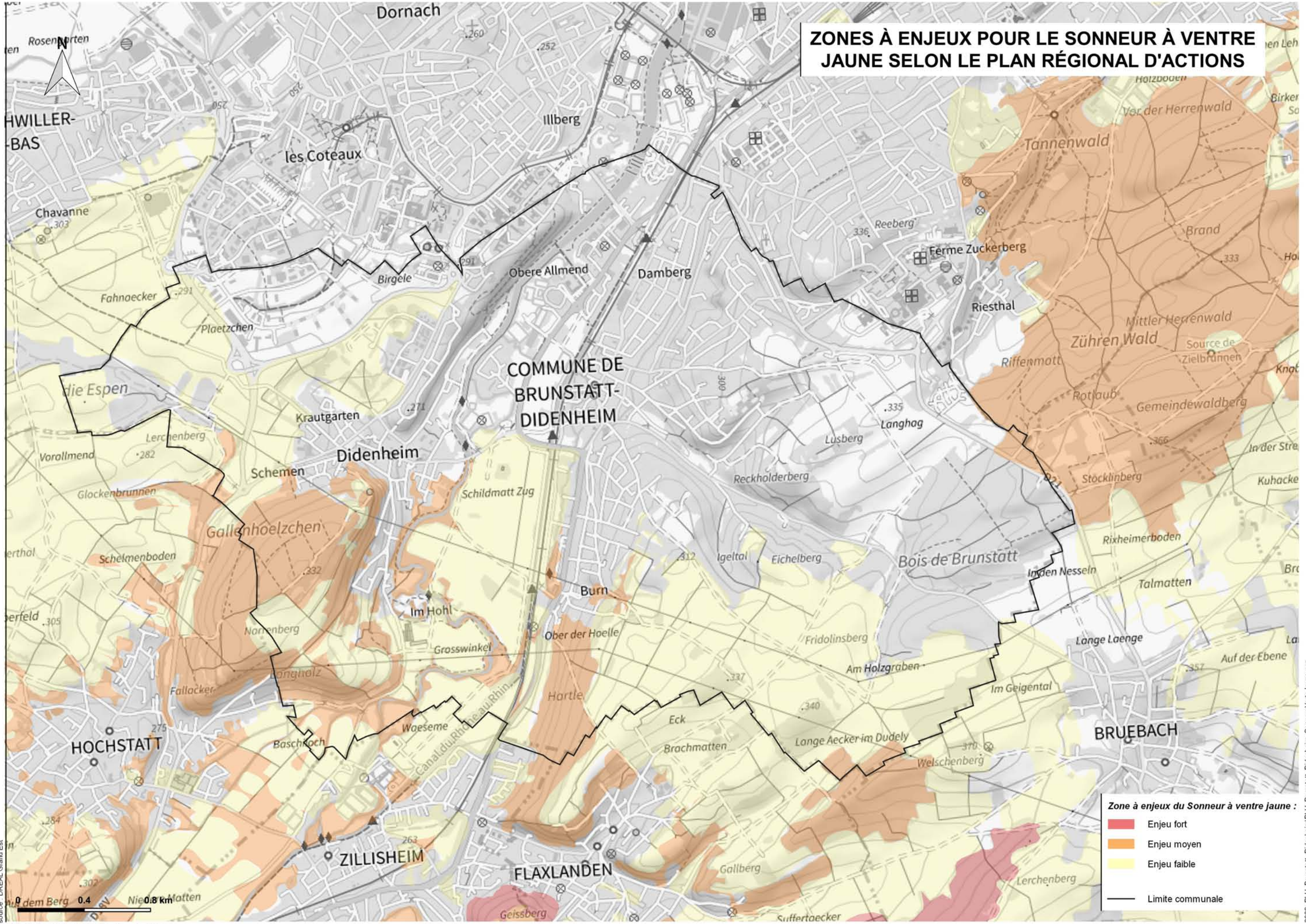
Cours de l'Ill et de ses affluents en amont de Mulhouse

Vallée de l'Ill et de ses affluents de Winkel à Mulhouse

COMMUNE DE
BRUNSTATT-
DIDENHEIM

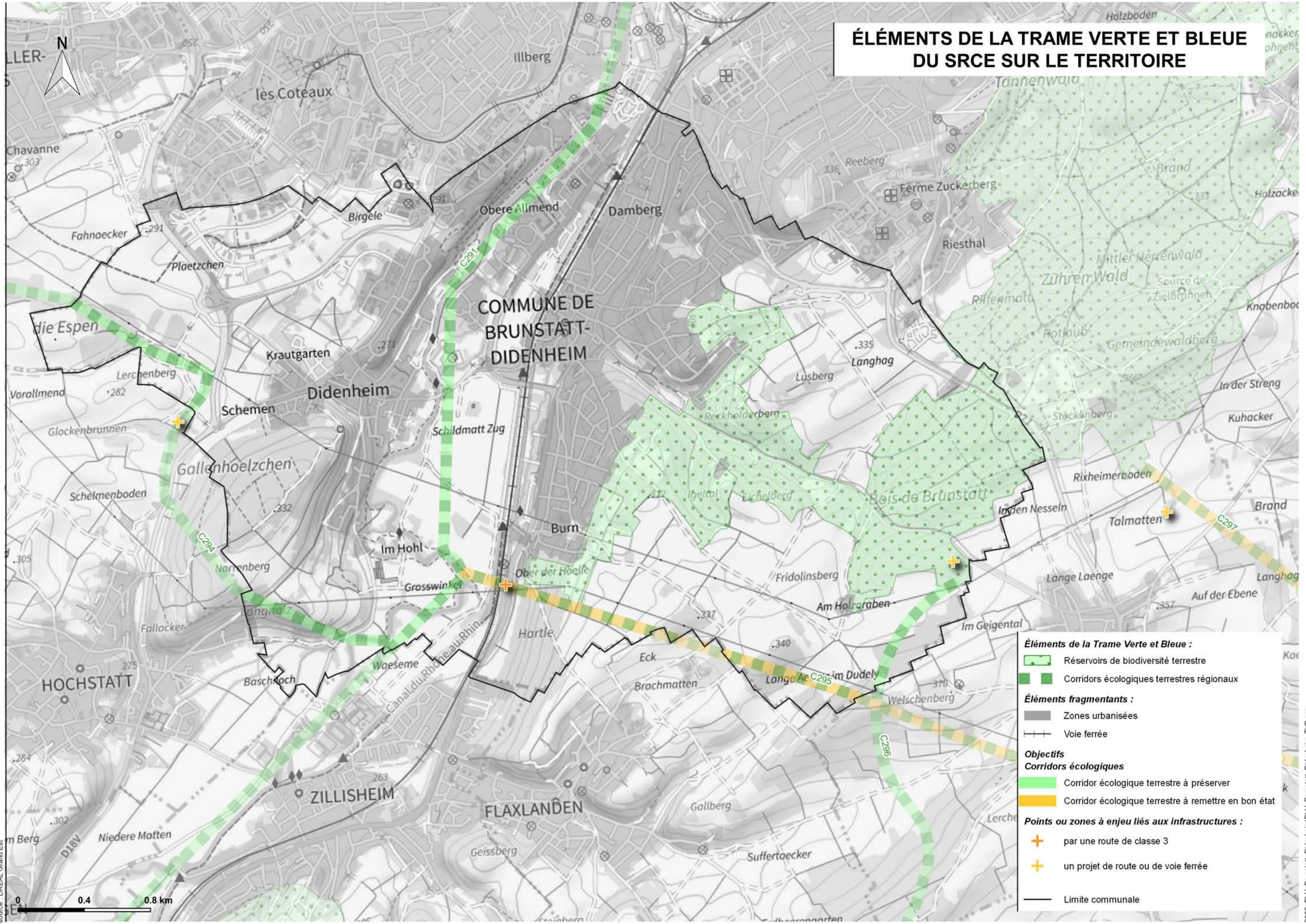
- ZNIEFF de type 1
- ZNIEFF de type 2
- Limite communale

ZONES À ENJEUX POUR LE SONNEUR À VENTRE JAUNE SELON LE PLAN RÉGIONAL D'ACTIONS



- Zone à enjeux du Sonneur à ventre jaune :**
- Enjeu fort
 - Enjeu moyen
 - Enjeu faible
 - Limite communale

ÉLÉMENTS DE LA TRAME VERTE ET BLEUE DU SRCE SUR LE TERRITOIRE



- Éléments de la Trame Verte et Bleue :**
- Réservoirs de biodiversité terrestre
 - Corridors écologiques terrestres régionaux
- Éléments fragmentants :**
- Zones urbanisées
 - Voie ferrée
- Objectifs**
- Corridors écologiques**
- Corridor écologique terrestre à préserver
 - Corridor écologique terrestre à remettre en bon état
- Points ou zones à enjeu liés aux infrastructures :**
- par une route de classe 3
 - un projet de route ou de voie ferrée
- Limite communale

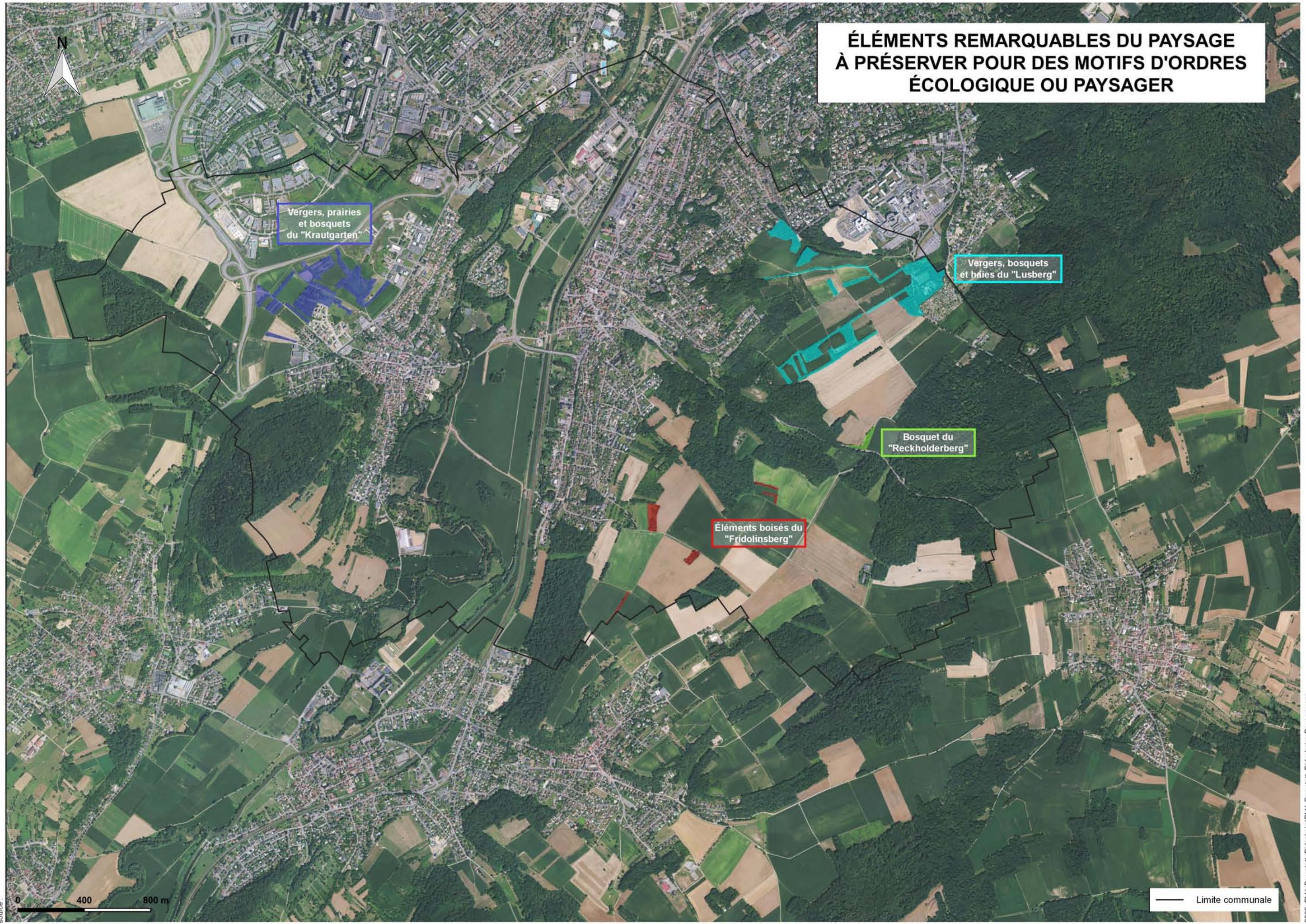
CORRIDORS



Corridors :

- à préserver
- à créer
- Limite communale

ÉLÉMENTS REMARQUABLES DU PAYSAGE À PRÉSERVER POUR DES MOTIFS D'ORDRES ÉCOLOGIQUE OU PAYSAGER



Vergers, prairies
et bosquets
du "Krautgarten"

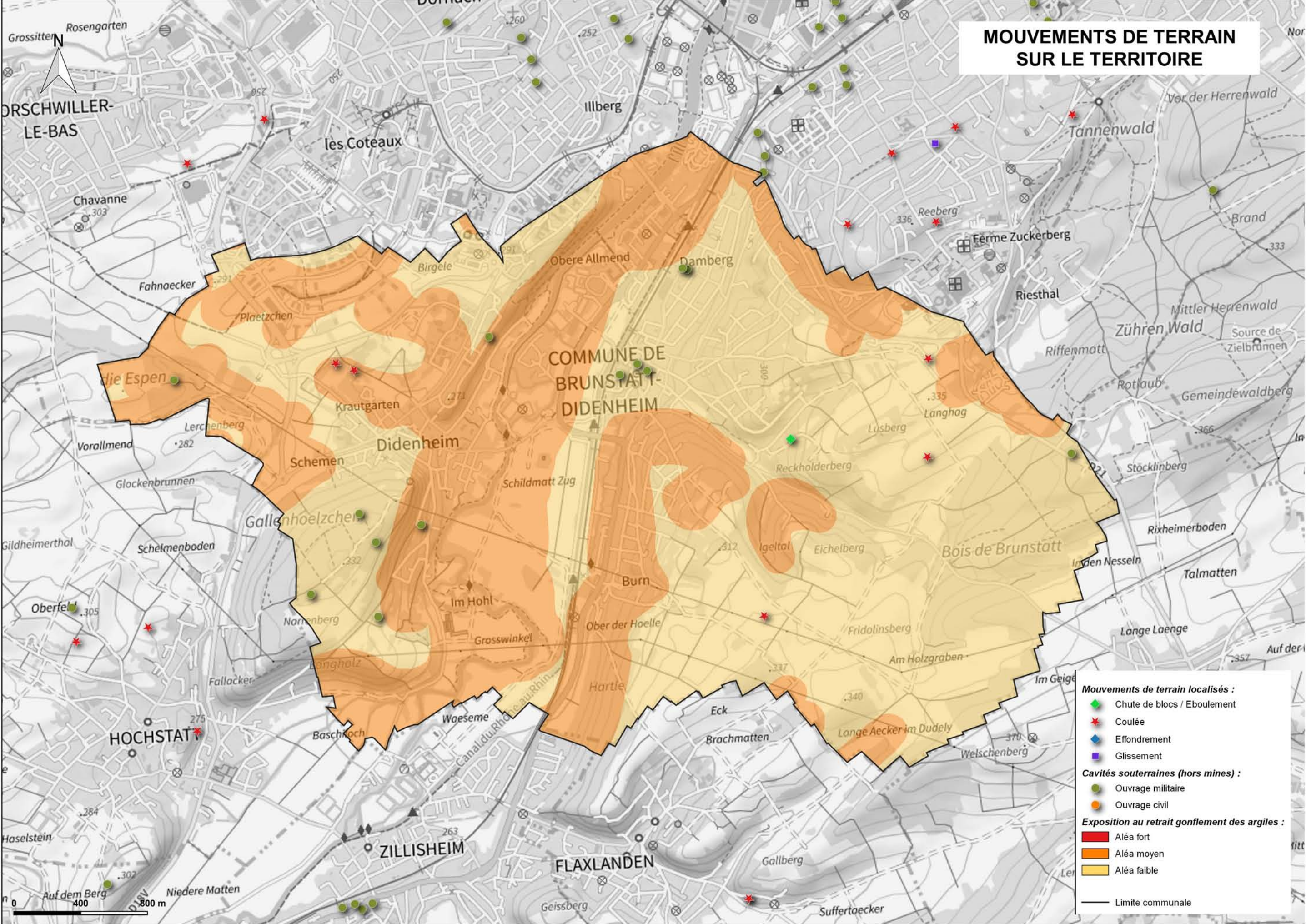
Vergers, bosquets
et haies du "Lusberg"

Bosquet du
"Reckholderberg"

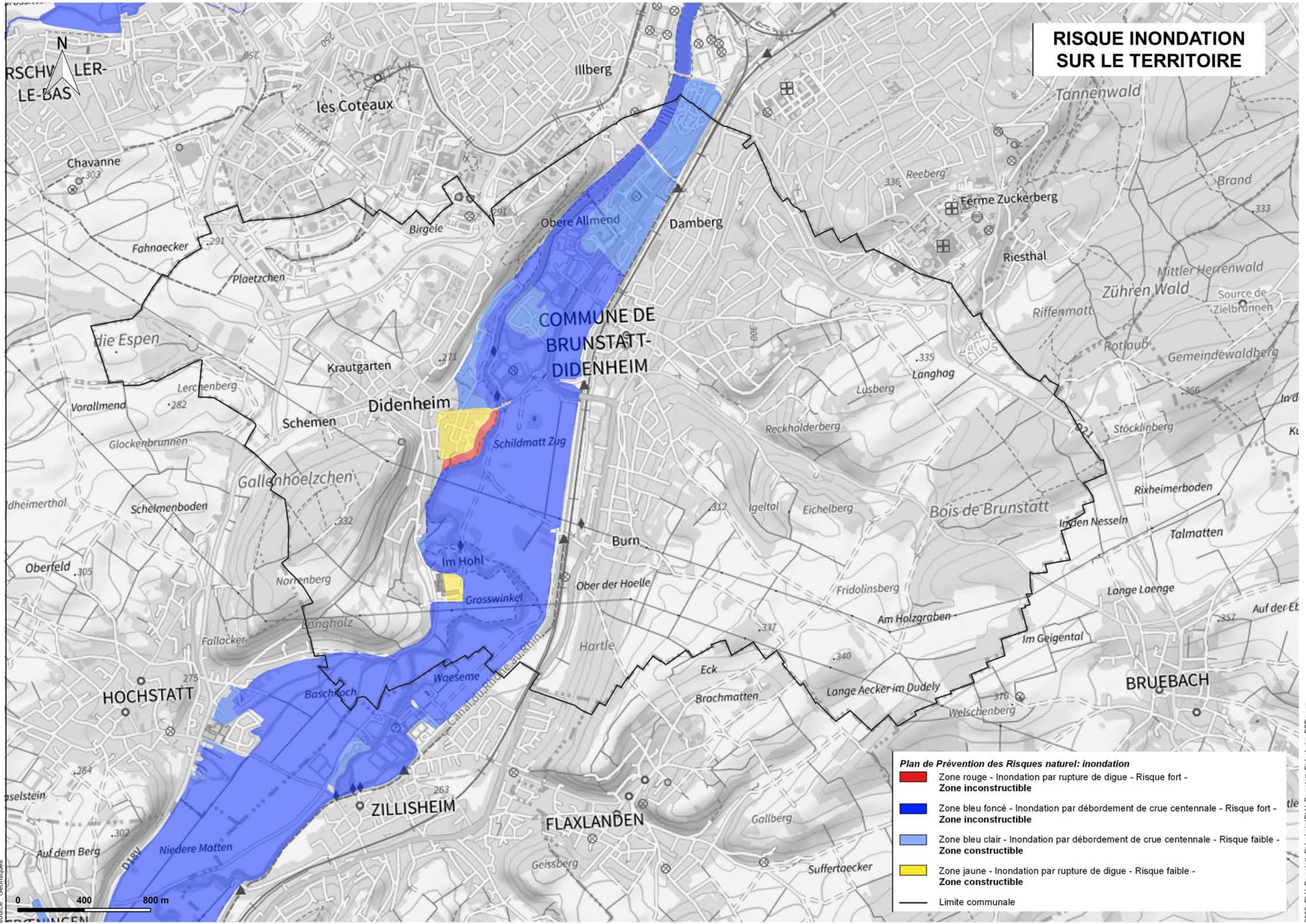
Éléments boisés du
"Fridolinsberg"

— Limite communale

MOUVEMENTS DE TERRAIN SUR LE TERRITOIRE



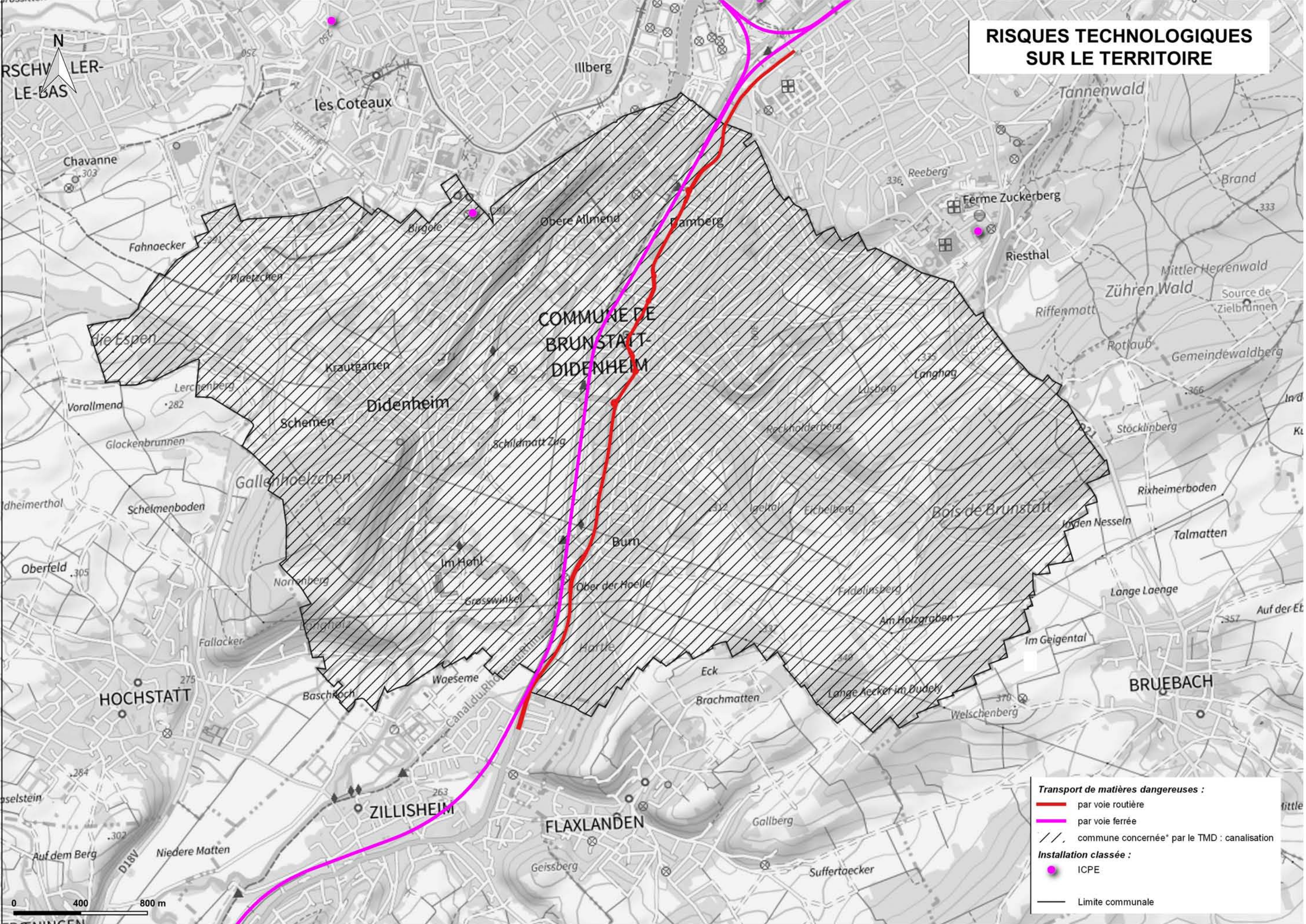
RISQUE INONDATION SUR LE TERRITOIRE



Plan de Prévention des Risques naturel: inondation

- Zone rouge - Inondation par rupture de digue - Risque fort - Zone inconstructible
- Zone bleu foncé - Inondation par débordement de crue centennale - Risque fort - Zone inconstructible
- Zone bleu clair - Inondation par débordement de crue centennale - Risque faible - Zone constructible
- Zone jaune - Inondation par rupture de digue - Risque faible - Zone constructible
- Limite communale

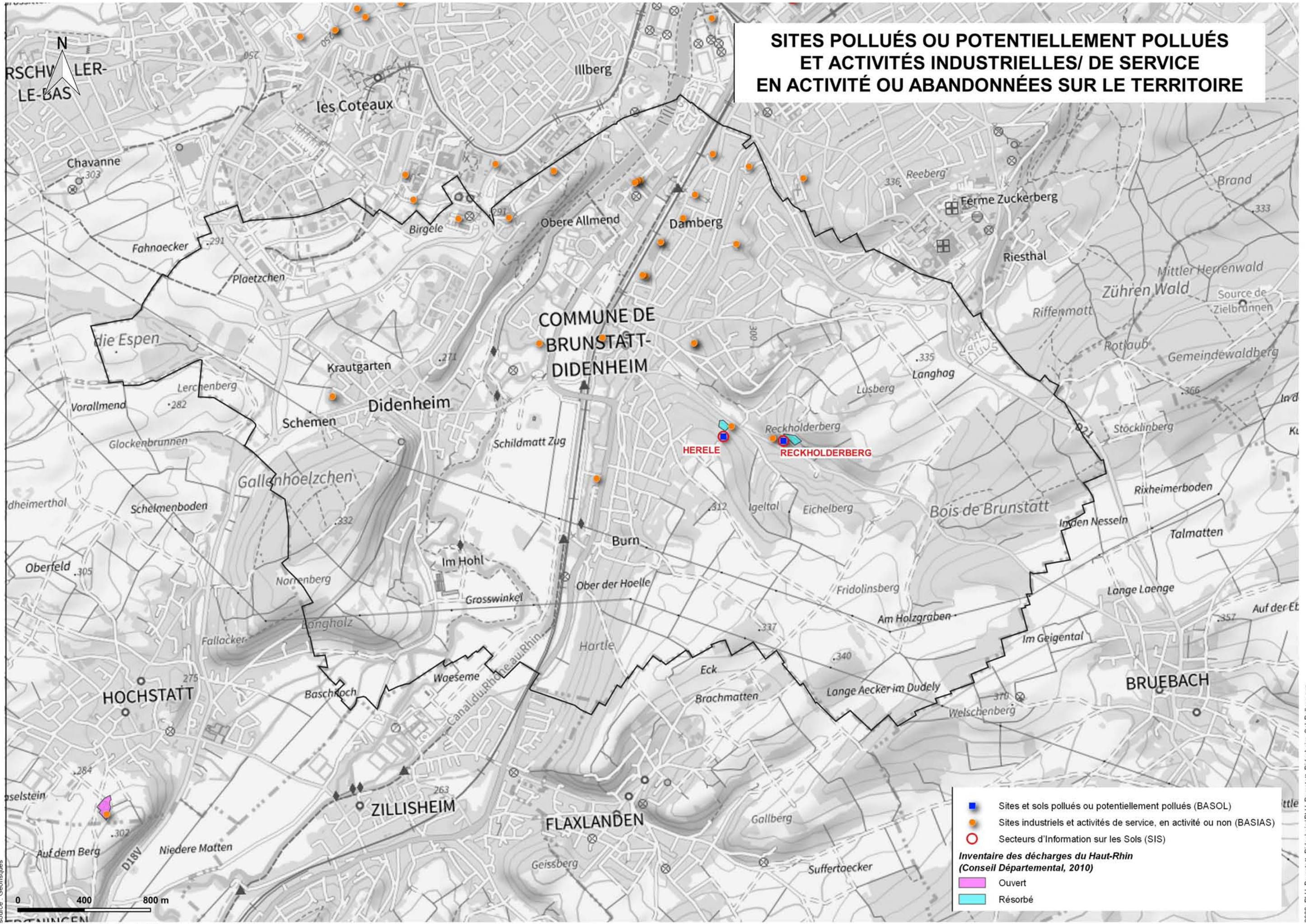
RISQUES TECHNOLOGIQUES SUR LE TERRITOIRE



- Transport de matières dangereuses :**
- par voie routière
 - par voie ferrée
 - / / commune concernée* par le TMD : canalisation
- Installation classée :**
- ICPE
 - Limite communale

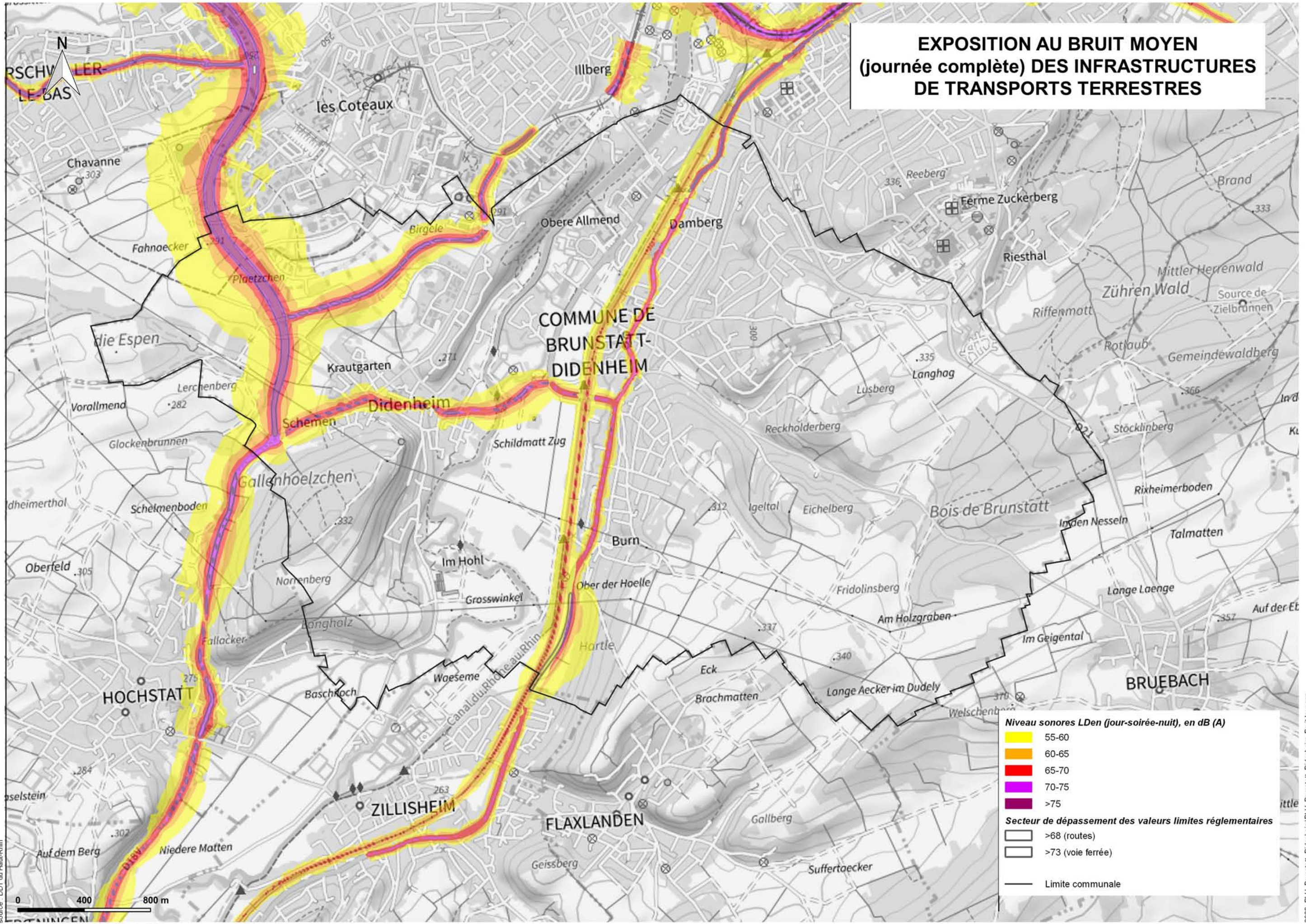
Fond : Service de visualisation WMVS Geoportail Publics
Source : Géotiques, DDT Haut-Rhin

SITES POLLUÉS OU POTENTIELLEMENT POLLUÉS ET ACTIVITÉS INDUSTRIELLES/ DE SERVICE EN ACTIVITÉ OU ABANDONNÉES SUR LE TERRITOIRE



- Sites et sols pollués ou potentiellement pollués (BASOL)
 - Sites industriels et activités de service, en activité ou non (BASIAS)
 - Secteurs d'Information sur les Sols (SIS)
- Inventaire des décharges du Haut-Rhin (Conseil Départemental, 2010)**
- Ouvert
 - Résorbé

EXPOSITION AU BRUIT MOYEN (journée complète) DES INFRASTRUCTURES DE TRANSPORTS TERRESTRES



Niveau sonores LDen (jour-soirée-nuit), en dB (A)

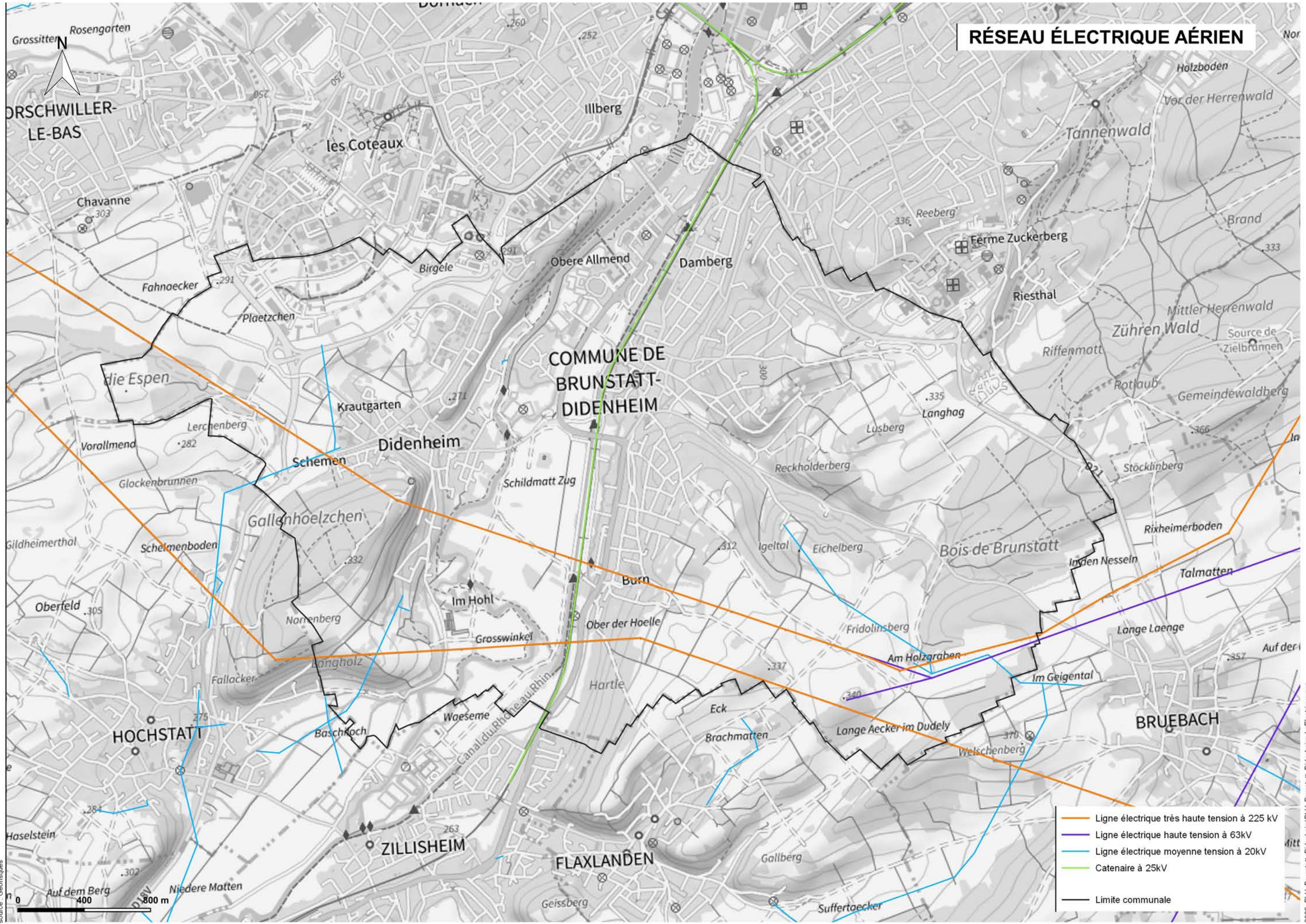
- 55-60
- 60-65
- 65-70
- 70-75
- >75

Secteur de dépassement des valeurs limites réglementaires

- >68 (routes)
- >73 (voie ferrée)

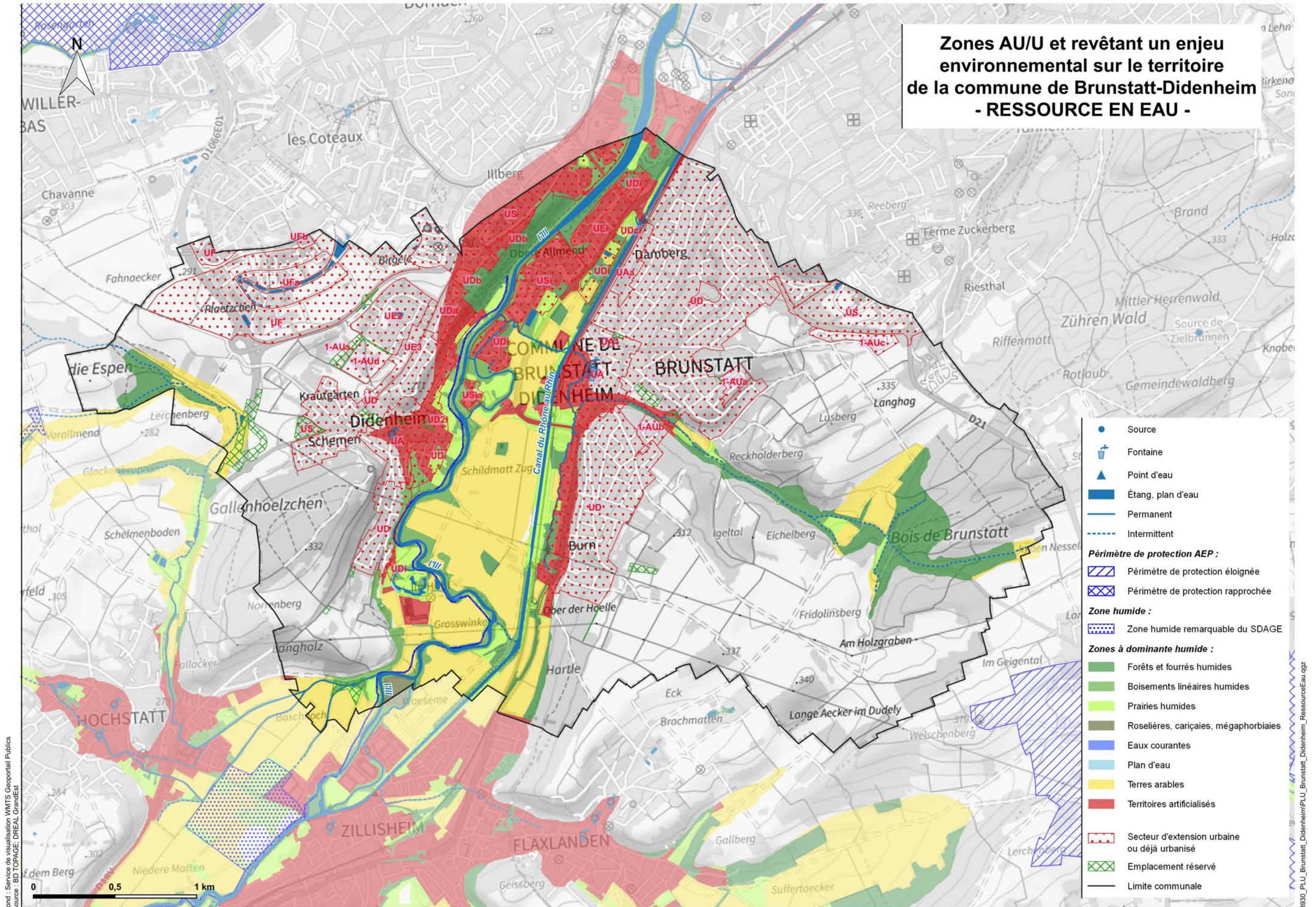
— Limite communale

RÉSEAU ÉLECTRIQUE AÉRIEN



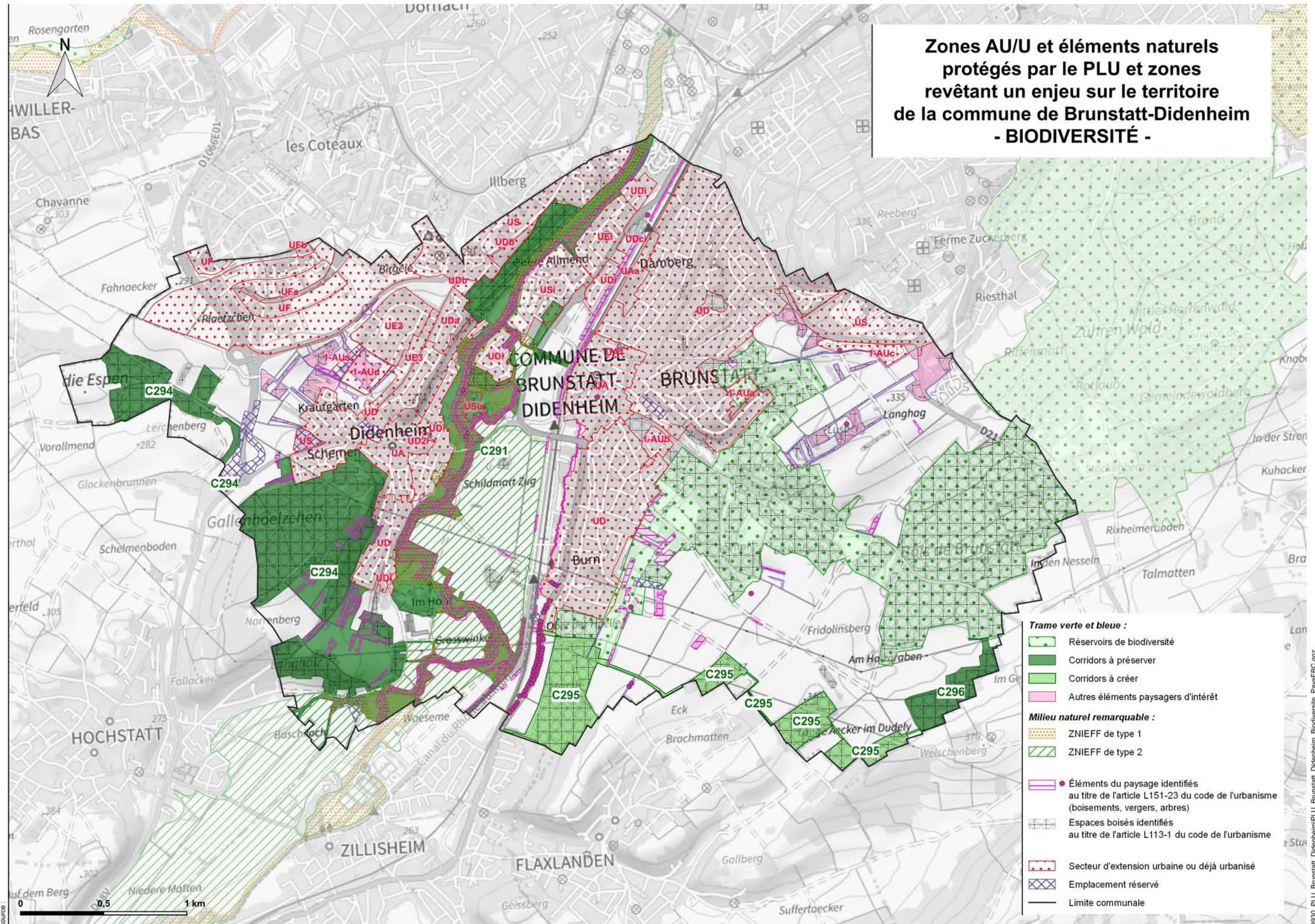
- Ligne électrique très haute tension à 225 kV
- Ligne électrique haute tension à 63kV
- Ligne électrique moyenne tension à 20kV
- Catenaire à 25kV
- Limite communale

Zones AU/U et revêtant un enjeu environnemental sur le territoire de la commune de Brunstatt-Didenheim - RESSOURCE EN EAU -



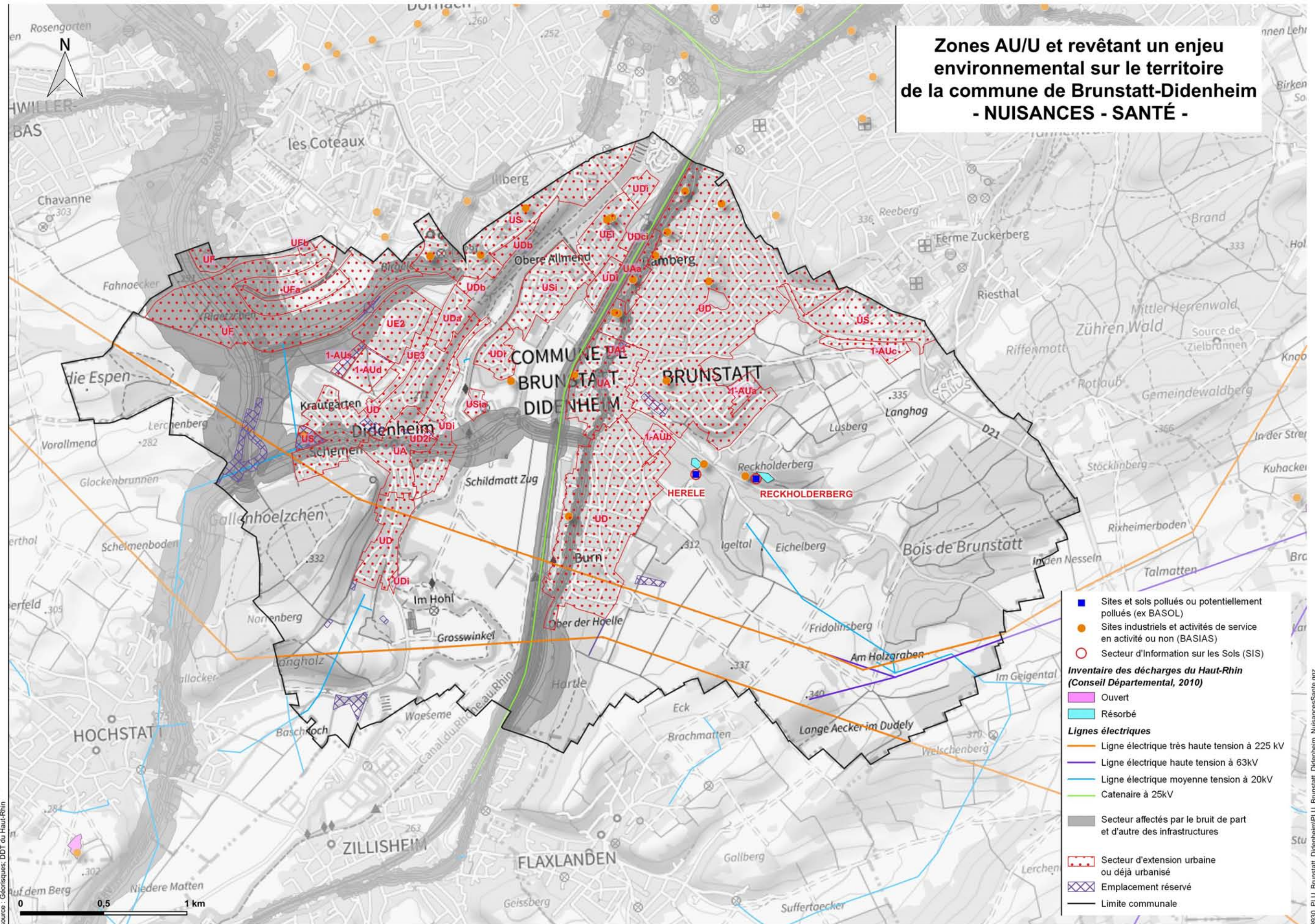
- Source
- ⊕ Fontaine
- ▲ Point d'eau
- Étang, plan d'eau
- Permanent
- - - Intermittent
- Périmètre de protection AEP :**
- ▨ Périmètre de protection éloignée
- ▩ Périmètre de protection rapprochée
- Zone humide :**
- ▨ Zone humide remarquable du SDAGE
- Zones à dominante humide :**
- Forêts et fourrés humides
- Boissements linéaires humides
- Prairies humides
- Roselières, cariçaias, mégaphorbiaies
- Eaux courantes
- Plan d'eau
- Terres arables
- Territoires artificialisés
- ▨ Secteur d'extension urbaine ou déjà urbanisé
- ▩ Emplacement réservé
- Limite communale

Zones AU/U et éléments naturels protégés par le PLU et zones revêtant un enjeu sur le territoire de la commune de Brunstatt-Didenheim - BIODIVERSITÉ -



- Trame verte et bleue :**
- Réservoirs de biodiversité
 - Corridors à préserver
 - Corridors à créer
 - Autres éléments paysagers d'intérêt
- Milieu naturel remarquable :**
- ZNIEFF de type 1
 - ZNIEFF de type 2
- Autres éléments :**
- Éléments du paysage identifiés au titre de l'article L151-23 du code de l'urbanisme (boisements, vergers, arbres)
 - Espaces boisés identifiés au titre de l'article L113-1 du code de l'urbanisme
 - Secteur d'extension urbaine ou déjà urbanisé
 - Emplacement réservé
 - Limite communale

Zones AU/U et revêtant un enjeu environnemental sur le territoire de la commune de Brunstatt-Didenheim - NUISANCES - SANTÉ -

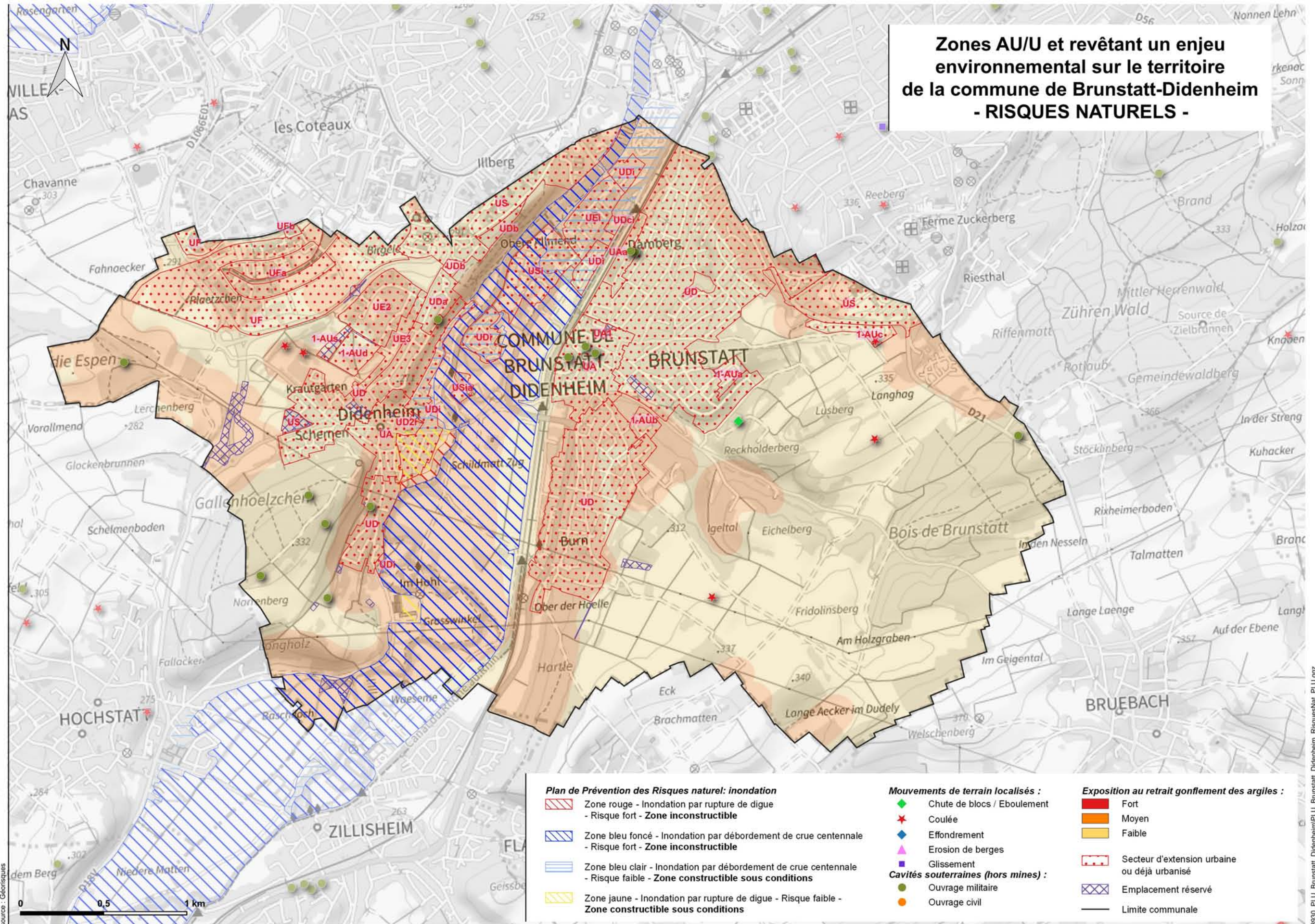


- Sites et sols pollués ou potentiellement pollués (ex BASOL)
 - Sites industriels et activités de service en activité ou non (BASIAS)
 - Secteur d'Information sur les Sols (SIS)
- Inventaire des décharges du Haut-Rhin (Conseil Départemental, 2010)**
- Ouvert
 - Résorbé
- Lignes électriques**
- Ligne électrique très haute tension à 225 kV
 - Ligne électrique haute tension à 63kV
 - Ligne électrique moyenne tension à 20kV
 - Catenaire à 25kV
- Secteur affectés par le bruit de part et d'autre des infrastructures
 - Secteur d'extension urbaine ou déjà urbanisé
 - Emplacement réservé
 - Limite communale

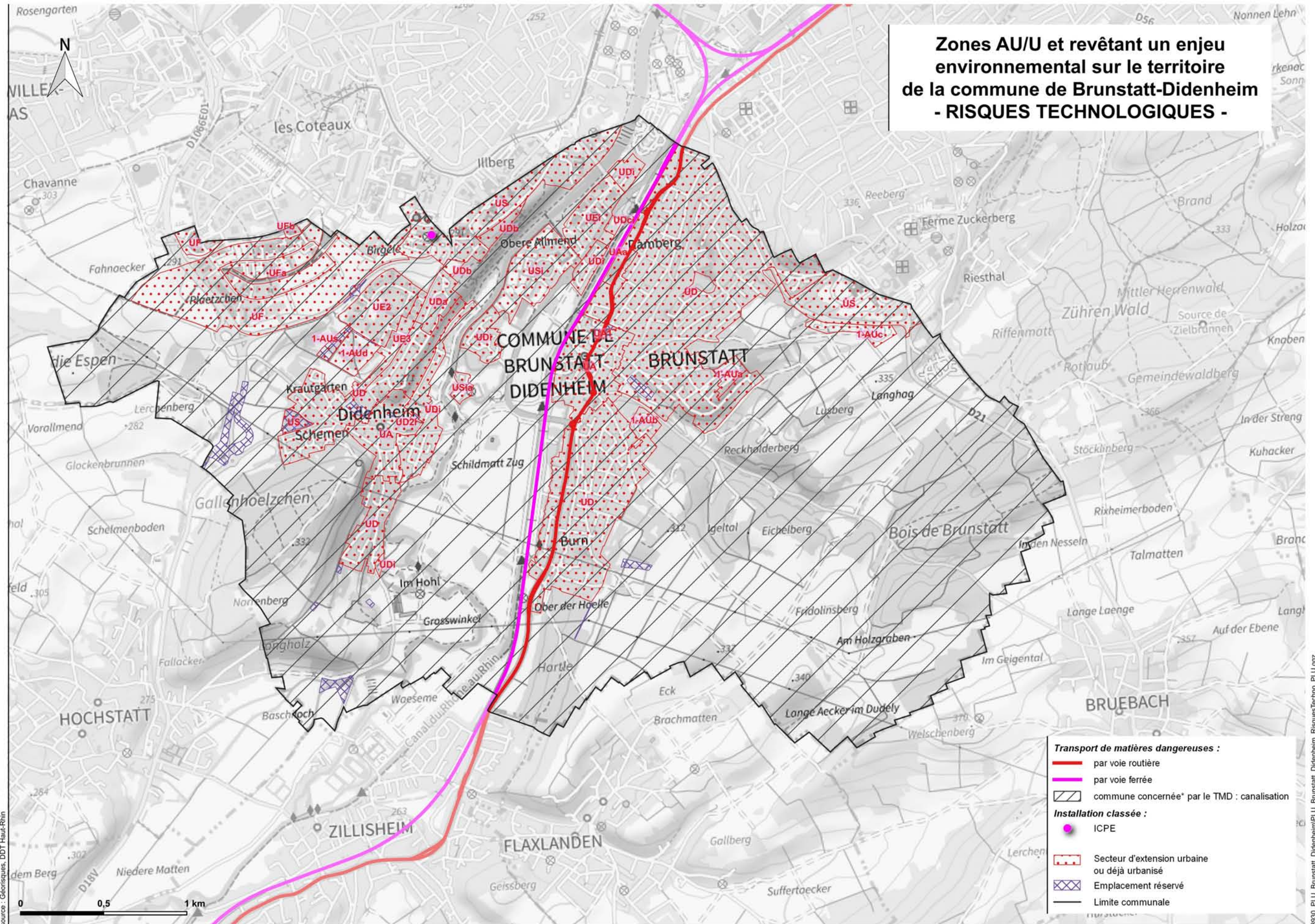
fond : Service de visualisation WMTS Geoportail Publics
 source : Géorisques; DDT du Haut-Rhin

3930_PLU_Brunstatt_DidenheimPLU_Brunstatt_Didenheim_NuisancesSante.ggz

Zones AU/U et revêtant un enjeu environnemental sur le territoire de la commune de Brunstatt-Didenheim - RISQUES NATURELS -



Zones AU/U et revêtant un enjeu environnemental sur le territoire de la commune de Brunstatt-Didenheim - RISQUES TECHNOLOGIQUES -



- Transport de matières dangereuses :**
- par voie routière
 - par voie ferrée
 - commune concernée* par le TMD : canalisation
- Installation classée :**
- ICPE
 - Secteur d'extension urbaine ou déjà urbanisé
 - Emplacement réservé
 - Limite communale

fond : Service de visualisation WMTS Geoportail Publics
 source : Géoportail, DDT Haut-Rhin